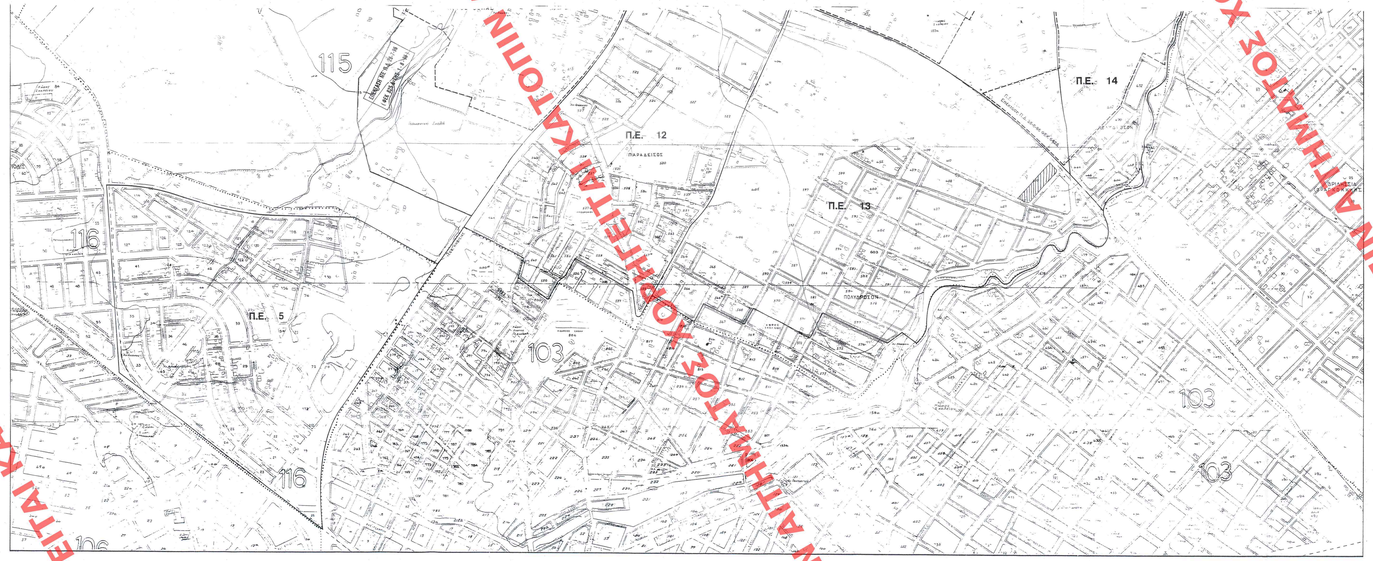



Ακριβοτύπια θέματος συμπίεσης περιοχής

ΥΠΟΥΡΓΕΙΟ
ΔΗΜΟΣΙΩΝ ΕΡΓΩΝ & ΔΗΜ. ΕΡΓΩΝ

Δήλωση του Ν. 851/77

Το υπό σύσταξη (3,4,5,.....19,22,23,24,25,3) συρροπαίμον ιδιοκτησία ακίνητο εκκαταφάνου ρυμοτομικού σχεδίου και εντός ζώνης και είναι αρτιο και οικοδομήσιμο, σύμφωνα με τις με αρ. πρωτ. 24388/14-7-2003 Εγκρίσεις της Διεύθυνσης Πολεοδομίας του Δήμου Αμαρουσίου.
Το ακίνητο βρίσκεται εντός Γενικού Πολεοδομικού Σχεδίου (ΓΠΣ).-

ο δηλών μηχανικός

ΕΥΑΓΓ. Ν. ΑΡΜΑΚΟΛΑΣ
ΑΡΧΙΤΕΚΤΩΝ ΜΗΧΑΝΙΚΟΣ
Α.Μ. 14.....
Α.Φ.Μ. 047.....
Α.Δ.Ο.Υ. ΓΑΡΓΗΤΤΟΥ

Ε (3, 4, 5, ...19, 22, 25, 3) = 7650.00 τ.μ.

ΑΚΡΙΒΕΣ ΑΝΤΙΓΡΑΦΟ
Προς χρήση στην Υπηρεσία
Αθήνα 21.12.06
Ο Υπάλληλος

Εδηλώθη στο Τ.Υ. Δήμου 125
Α.Δ.Π. 125/2006 Δήμος Αμαρουσίου
25 Νοεμβρίου 2006

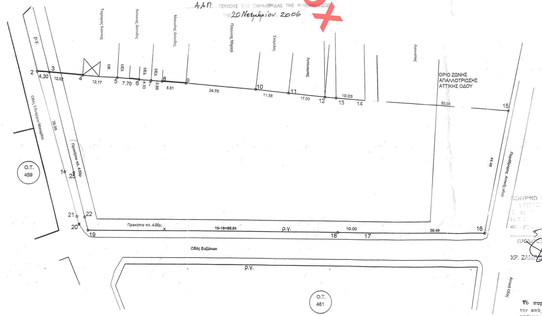
Οδός Ευζώνων
Οδός Μακάριος
Οδός Ιφιγένειας
Οδός Ιωάννου Μεταξά
Οδός Ιωάννου Γρηγορίου
Οδός Ιωάννου Κωνσταντίνου
Οδός Ιωάννου Δεκαβάλλα
Οδός Ιωάννου Μαρκόπουλου
Οδός Ιωάννου Μαρκόπουλου
Οδός Ιωάννου Μαρκόπουλου
ΟΡΙΟ ΖΩΝΗΣ ΑΡΑΜΑΛΛΗΡΙΔΕΙΟΥ ΑΤΤΙΚΗΣ ΟΔΟΥ
Π.Υ.
Π.Υ.
Π.Υ.
Οδός Ελ. Βενιζέλου
Οδός Ιωάννου Μεταξά
Οδός Ιωάννου Μεταξά
Οδός Ιωάννου Μεταξά